






MAAPERÄKARTTA






Merkintöjen selite

-  Pohjavesialue
-  Tutkimuskohteeksi rajattu harjualue (420ha)

Maalajit (1:20 000)

-  Hiekkamoreeni (Mr), Soramoreeni (SrMr)
-  Sora (Sr)
-  Hiekka (Hk)
-  karkea Hieta (KHt)
-  hieno Hieta (HHt)
-  Rahkaturve (St)
-  Saraturve (Ct)
-  Täytemaa (Ta)
-  Vesi (Ve)

Maalajit (1:200 000)

-  Sekalajitteinen maalaji, pääajitetta ei selvitetty (SY)
-  Karkearakeinen maalaji, pääajitetta ei selvitetty (KY)
-  Paksu turvereros, yleensä yli 0,6 m (Tvp)
-  Kartoittamaton (0)
-  Vesi (Ve)

